



Общество с ограниченной ответственностью
«Газпром газораспределение Волгоград»
(ООО «Газпром газораспределение Волгоград»)

**ЗАМЕСТИТЕЛЬ
ГЕНЕРАЛЬНОГО ДИРЕКТОРА**

ул. Коммунистическая, д. 38, г. Волгоград,
Волгоградская область, Российская Федерация, 400005
тел.: +7 (8442) 24-89-00, 49-17-95, факс: +7 (8442) 24-89-03, 49-17-95
e-mail: office@vlg-gaz.ru

ОКПО 03261971, ОГРН 1163443077621, ИНН 3455052505, КПП 345501001

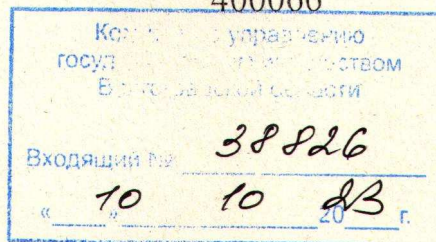
№ 06.10.2023 № СБ-23-1/4889

на № _____ от _____

Об установлении публичного сервитута

**Комитет по управлению
государственным имуществом
Волгоградской области**

ул. Новороссийская, 15
г. Волгоград,
400066


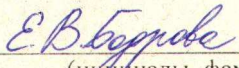


Ходатайство об установлении публичного сервитута	
1	Комитет по управлению государственным имуществом Волгоградской области (наименование органа, принимающего решение об установлении публичного сервитута)
2	Сведения о лице, представившем ходатайство об установлении публичного сервитута (далее – заявитель):
2.1	Полное наименование Общество с ограниченной ответственностью «Газпром газификация»
2.2	Сокращенное наименование (при наличии) ООО «Газпром газификация»
2.3	Организационно-правовая форма Общество с ограниченной ответственностью
2.4	Юридический адрес (индекс, субъект Российской Федерации, населенный пункт, улица, дом) 194044, г. Санкт-Петербург, вн. тер. г.Муниципальный округ Самсоновецкое, пр-кт Большой Самсоновецкий, д. 60, литера А
	Почтовый адрес (индекс, субъект Российской Федерации, населенный пункт, улица, дом) 400005, г.Волгоград, ул.Коммунистическая, 38
2.5	Адрес электронной почты bocharova_ey@vlg-gaz.ru
2.6	ОГРН 1217800107744
2.7	ИНН 7813655197
3	Сведения о представителе заявителя:
3.1	Фамилия Бодрова
	Имя Елизавета
	Отчество (при наличии) Викторовна
3.2	Адрес электронной почты (при наличии) bocharova_ey@vlg-gaz.ru
3.3	Телефон +7(8442)49-29-71
3.4	Наименование и реквизиты документа, подтверждающего Доверенность от 23.12.2022 удостоверена Осиповой Людмилой Васильевной, нотариусом города Волгоград, зарегистрирована в реестре за № 34/67-н/34-2022-8-222

	полномочия представителя заявителя	
4	Прошу установить публичный сервитут в отношении земель и (или) земельных участков в целях строительства и эксплуатации линейного объекта системы газоснабжения «Газопровод межпоселковый от с. Давыдовка до с. Малая Ивановка, с. Усть-Погожье Дубовского района Волгоградской области» в соответствии с пунктом 1 статьи 39.37 Земельного Кодекса Российской Федерации	
5	Испрашиваемый срок публичного сервитута 10 (десять) лет	
6	Срок, в течение которого использование земельного участка (его части) и (или) расположенного на нем объекта недвижимости в соответствии с их разрешенным использованием будет в соответствии с подпунктом 4 пункта 1 статьи 39.41 Земельного кодекса Российской Федерации невозможно или существенно затруднено в связи с осуществлением деятельности, для обеспечения которой устанавливается публичный сервитут (при возникновении таких обстоятельств) 8,5 месяцев	
7	<p>Обоснование необходимости установления публичного сервитута по объекту «Газопровод межпоселковый от с. Давыдовка до с. Малая Ивановка, с. Усть-Погожье Дубовского района Волгоградской области»:</p> <ul style="list-style-type: none"> - Программа развития газоснабжения и газификации Волгоградской области на период 2021-2025 годы; - Соглашение о взаимном сотрудничестве и Договоры по газификации между администрациями регионов РФ и ПАО «Газпром», предусматривающие осуществление программы газификации в регионе; - Концепция участия ПАО «Газпром» в газификации регионов РФ, утвержденная Постановлением Правления ОАО «Газпром» 30.11.2009 №57; - Распоряжение Правительства РФ от 15 декабря 2021 г. № 3603-р Об определении ООО «Газпром газификация» единым оператором газификации, подтверждающее право подачи ходатайства об установлении публичного сервитута; - Обоснование необходимости установления публичного сервитута на основании п.п.2,3 ст.39.41 Земельного кодекса Российской Федерации; 	
8	Сведения о правообладателе инженерного сооружения, которое переносится в связи с изъятием земельного участка для государственных или муниципальных нужд, а также о правообладателе инженерного сооружения, являющегося линейным объектом, реконструкция, капитальный ремонт которого (реконструкция, капитальный ремонт участков (частей) которого) осуществляются в связи с планируемым строительством, реконструкцией, капитальным ремонтом объектов капитального строительства, в случае, если заявитель не является правообладателем указанного инженерного сооружения (в данном случае указываются сведения в объеме, предусмотренном строкой 2 настоящей формы) (заполняется в случае, если ходатайство об установлении публичного сервитута подается с целью установления публичного сервитута в целях реконструкции инженерного сооружения, являющегося линейным объектом, реконструкции его участка (части), которое переносится в связи с изъятием такого земельного участка для государственных или муниципальных нужд, а также если ходатайство об установлении публичного сервитута подается с целью установления публичного сервитута в целях реконструкции, капитального ремонта инженерного сооружения, являющегося линейным объектом, реконструкции, капитального ремонта его участков (частей)	
	Кадастровые номера земельных участков (при их наличии),	34:05:130003:426 (ЕЗ 34:05:000000:209)

9	в отношении которых подано ходатайство об установлении публичного сервитута, адреса или иное описание местоположения таких земельных участков	Адрес: обл. Волгоградская, р-н Дубовский, территория администрации Давыдовского сельского совета
	34:05:130003:429 (ЕЗ 34:05:000000:3908) Адрес: обл. Волгоградская, р-н Дубовский, территория администрации Давыдовского сельского совета	
	34:05:000000:3894 Волгоградская обл., Дубовский р-н, с. Давыдовка	
	34:05:000000:218 Адрес: обл. Волгоградская, р-н Дубовский, территория администрации Малоивановского сельского совета	
	34:05:110005:5 Адрес: обл. Волгоградская, р-н Дубовский, с. Малая Ивановка в 4,5 км на юго-восток	
	34:05:110005:3 Адрес: обл. Волгоградская, р-н Дубовский, с. Малая Ивановка в 5 км на юго-восток	
	34:05:110005:4 Установлено относительно ориентира, расположенного за пределами участка. Ориентир с. Малая Ивановка. Участок находится примерно в от ориентира по направлению на Участок находится примерно в 5 км, по направлению на юго-восток от ориентира. Почтовый адрес ориентира: обл. Волгоградская, р-н Дубовской, с. Малая Ивановка	
	34:05:110005:1 Адрес: обл. Волгоградская, р-н Дубовский, с. Малая Ивановка в 4 км на северо-восток	
	34:05:110005:90 Адрес: обл. Волгоградская, р-н Дубовский, территория Малоивановского с.п.	
	34:05:110005:6 Адрес: обл. Волгоградская, р-н Дубовский, с. Малая Ивановка в 3 км на юго-восток	
	34:05:110005:103 обл. Волгоградская, р-н Дубовский, вблизи села Малая Ивановка	
	34:05:110005:307 обл Волгоградская, р-н Дубовский, с/с Малоивановский	
	34:05:110005:87 обл. Волгоградская, р-н Дубовский, территория Малоивановского сельского поселения	
	34:05:110005:88 обл. Волгоградская, р-н Дубовский, территория Малоивановского сельского поселения	
	34:05:110004:15 обл. Волгоградская, р-н Дубовский, Малоивановское сельское поселение	
34:05:110003:316 обл. Волгоградская, р-н Дубовский, территория Малоивановского с.п.		

	34:05:110004:1 Местоположение установлено относительно ориентира, расположенного за пределами участка. Ориентир с.Малая Ивановка. Участок находится примерно в 1,2 км, по направлению на север от ориентира. Почтовый адрес ориентира: обл. Волгоградская, р-н Дубовский, с. Малая Ивановка	
	34:05:000000:3120 обл. Волгоградская, р-н Дубовский, территория Малоивановского сельского поселения	
	34:05:110004:6, 34:05:000000:194(Единое землепользование) обл. Волгоградская, р-н Дубовский, территория администрации Малоивановского сельского Совета	
	34:05:110005:80 обл. Волгоградская, р-н Дубовский, территория Малоивановского сельского поселения (у с. Петропавловка)	
	34:05:100004:165 обл. Волгоградская, р-н Дубовский, территория Устьпогожинского сельского поселения	
	34:05:100004:89,34:05:000000:117 (Единое землепользование) обл. Волгоградская, р-н Дубовский, на территории Усть-Погожинской сельской администрации	
	34:05:000000:3962 обл. Волгоградская, р-н Дубовский, Усть-Погожинская сельская администрация	
	34:05:100004:102, 34:05:000000:208 (Единое землепользование) обл. Волгоградская, р-н Дубовский, на территории Усть-Погожинского сельсовета	
	34:05:130003 Адрес: обл. Волгоградская, р-н Дубовский	
	34:05:130001 Адрес: обл. Волгоградская, р-н Дубовский	
	34:05:110005 Адрес: обл. Волгоградская, р-н Дубовский	
	34:05:110004 Адрес: обл. Волгоградская, р-н Дубовский	
	34:05:110005 Адрес: обл. Волгоградская, р-н Дубовский	
	34:05:100004 Адрес: обл. Волгоградская, р-н Дубовский	
	34:05:100001 Адрес: обл. Волгоградская, р-н Дубовский	
10	Право, на котором инженерное сооружение принадлежит заявителю (если подано ходатайство об установлении публичного сервитута для реконструкции, капитального ремонта или эксплуатации указанного инженерного сооружения, реконструкции или капитального ремонта участка (части) инженерного сооружения, являющегося линейным объектом)-	
11	Сведения о способах представления результатов рассмотрения ходатайства:	
	в виде электронного документа, который направляется уполномоченным органом заявителю посредством электронной почты	да _____ (да/нет)
		да _____

	в виде бумажного документа, который заявитель получает непосредственно при личном обращении или посредством почтового отправления	(да/нет)
12	<p>Документы, прилагаемые к ходатайству:</p> <ol style="list-style-type: none"> 1. Сведения о границах публичного сервитута, включающие графическое описание местоположения границ публичного сервитута и перечень координат характерных точек этих границ в системе координат, установленной для ведения Единого государственного реестра недвижимости (в форме электронного документа); 2. Копия доверенности от 23.12.2022 удостоверена Осиповой Людмилой Васильевной, нотариусом города Волгоград, зарегистрирована в реестре за № 34/67-н/34-2022-8-222; 3. Обоснование необходимости установления публичного сервитута на основании п.п. 2, 3 ст. 39.41 Земельного кодекса Российской Федерации; 4. График проведения работ при строительстве и эксплуатации линейного объекта «Газопровод межпоселковый от с. Давыдовка до с. Малая Ивановка, с. Усть-Погожье Дубовского района Волгоградской области» в формате *xls; 5. Схема сравнительных вариантов размещения объекта; 6. Договор 240-23/№6-472/23 от 24.08.2023 на прокладку и эксплуатацию инженерных коммуникаций в границах полосы отвода автомобильной дороги. 	
13	Подтверждаю согласие на обработку персональных данных (сбор, систематизацию, накопление, хранение, уточнение (обновление, изменение), использование, распространение (в том числе передачу), обезличивание, блокирование, уничтожение персональных данных, а также иных действий, необходимых для обработки персональных данных в соответствии с законодательством Российской Федерации), в том числе в автоматизированном режиме	
14	Подтверждаю, что сведения, указанные в настоящем ходатайстве, на дату представления ходатайства достоверны; документы (копии документов) и содержащиеся в них сведения соответствуют требованиям, установленным статьей 39.41 Земельного кодекса Российской Федерации	
15	Подпись:	Дата:
	 _____ (подпись)	 _____ (инициалы, фамилия)
		«03» <u>сентября</u> 2023 г.

